



大分

長崎

# 自駕遊九州



探訪深度 **秘** 境之旅



宮崎



佐賀



熊本



福岡



鹿兒島



# 目錄

- ① 福岡縣 2
- ② 佐賀縣 4
- ③ 長崎縣 6
- ④ 熊本縣 8
- ⑤ 大分縣 10
- ⑥ 宮崎縣 12
- ⑦ 鹿兒島縣 14
- ⑧ 自駕小情報 16



福岡縣  
Fukuoka

佐賀縣  
Saga

長崎縣  
Nagasaki



由於九州離台灣近，又有許多美味的當地美食以及知名溫泉，近年來日本九州旅遊越來越盛行，選擇自由行的旅客也逐漸增多。

為了與家人、朋友旅遊時能有更寬裕的時間，或是為了深度旅遊以探訪更多的九州祕境，許多人選擇「自駕」作為移動方式。這本手冊不僅提供便利的KEP票券資訊，更介紹了各縣的私房景點，只要將手冊上的MAPCODE輸入GPS導航系統，就可以前往您想去的景點。

此外，初次自駕旅遊者可能對於相關租車資訊或交通規則不太熟悉，因此在手冊一開始，就先介紹一個超好用網站「Kyushu Road Trip」給大家。網站內除了租車據點、日本交通規則與標誌之外，也有介紹加油站使用方法等延伸資訊，絕對會是您自駕旅遊時的好幫手。



九州自駕遊

熊本縣  
Kumamoto

大分縣  
Oita

宮崎縣  
Miyazaki

鹿兒島縣  
Kagoshima



# Fukuoka 福岡縣



## 系島・八女地區

離福岡市區相當近，海景非常美麗的「糸島」，為最近非常人氣的旅遊景點，同時也是日本民眾的休閒勝地，一年四季都能享受到度假氣氛。福岡縣八女市則是最高級綠茶、玉露茶的產地，因地勢高、日夜溫差大，加上水質良好，八女市所產出的茶品質都很高，因此直接命名為「八女茶」。

## 推薦景點

### 1 芥屋大門遊覽船

可出海參觀日本最大的玄武岩洞，糸島代表性觀光勝地之一，更被指定為國家天然紀念物，在洞窟內可以欣賞到「六角柱狀石」，乘坐所需時間為25分鐘。

**小筆記**【遊覽船停駛】12月~2月

Mapcode  
マップコード 1030 013 306\*75



### 2 一蘭之森

是一蘭拉麵的觀光兼生產工廠，裡頭也附設了餐廳，可以直接品嚐工廠生產的食材所做出來的料理。還有拉麵博物館可以參觀了解一蘭的發展歷史唷！

Mapcode  
マップコード 224 609 766\*55

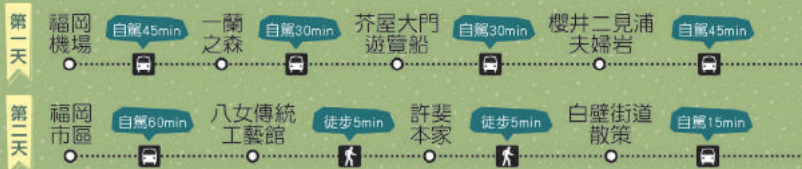


### 3 櫻井二見浦夫婦岩

每年到了夏至時候，夕陽西沈在兩塊岩石中間的景色非常的優美，是日本沙灘、夕陽百選之一。肩並肩用大稻草繩連在一起的模樣，被視為結婚及夫婦圓滿的象徵。

Mapcode  
マップコード 224 788 298\*32

## 福岡推薦 自駕路線





## 6 八女中央大茶園

天然美景與頂級茶香的尋訪之旅

### 同場加映 不可錯過的頂級玉露茶



#### 5 茶的文化館

是可體驗日本名茶\_八女茶的設施，館內提供星野村最具特色的「SHIZUKU茶」試飲，味道特殊，會讓人改變自己對茶的認識。館內有相關的餐點與土產可以品嘗跟購買。

Mapcode  
マップコード 166 256 884\*36



#### 手作烘焙茶

館內附屬的八女茶工房可以體驗茶的相關DIY。



集佛壇、燈籠、石燈籠、手抄日本紙等八女地區引以自豪的傳統工藝為一堂的設施。除了有職人的現場表演，也可以參觀和體驗DIY手工抄製日本紙。

Mapcode  
マップコード 37 142 395\*66



#### 4 八女傳統工藝館

### 必吃美食



#### 一蘭拉麵



#### 7 八女鄉土料理 (田舍屋)



#### 八女茶甜點



福岡  
市區

更多最新觀光旅遊資訊及活動，  
請參考中文官網或追蹤FB粉絲團唷！

八女中央  
大茶園

自駕35min

茶的  
文化館

f 福岡魅力情報站



Facebook粉絲團



福岡中文官網

# SAGA 佐賀縣

是日本國內數一數二的陶瓷器產地，包括伊萬里、有田、唐津等地區都是赫赫有名的陶瓷產區。海鮮特產也相當豐富，特別是唐津、呼子，都是美食家爭相必訪之地。著名的歷史溫泉街、嬉野溫泉及武雄溫泉等，也是觀光客趨之若鶩的景點。

## 同場加映 戀人的聖地



### 1 波戶岬

位於九州最西北端，岬上是一片草原，遠眺一望無際的玄界灘，景色迷人，特別是日落時的景色，氣氛浪漫。除此之外，還有好可愛的外號叫「心心岬」。

小筆記 波戶岬(Hado Misaki) → 心心岬(Heart Misaki)

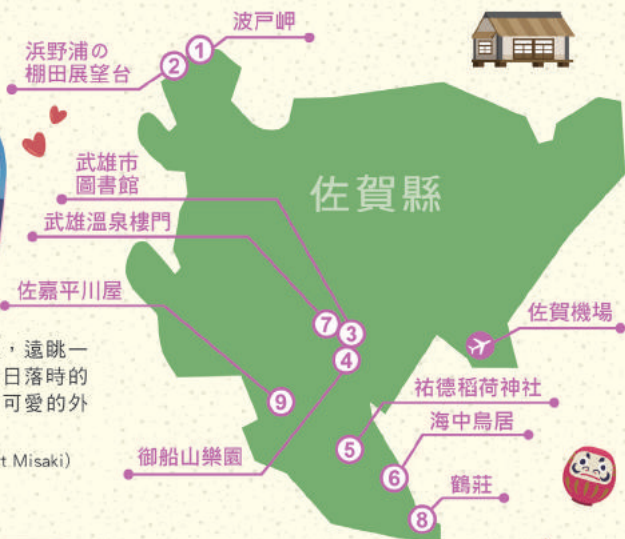
Mapcode  
マップコード 967 162 856\*48



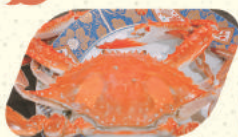
### 2 濱野浦梯田

日本百大梯田之一，特別是黃金週時的傍晚時分，染上一片橙色的大海和梯田是很令人感動的風景。因此也成為戀人們約會的人氣熱點。

Mapcode  
マップコード 458 867 570\*40



## 必吃美食



### 8 鶴莊 竹崎蟹

### 9 佐嘉平川屋 溫泉湯豆腐

## 佐賀推薦 自駕路線





7 武雄温泉樓門

## 推薦景點

### 6 海中鳥居

這三座朱紅色的鳥居並列在有明海岸邊，為「大魚神社」守護之神聖領域。漲潮時，水位會淹到鳥居的上半部，到退潮時才可以欣賞到鮮紅色的海中三鳥居完整現身，並前往第三個鳥居參拜(賽錢箱前)。

Mapcode  
マップコード

325 696 076\*11



### 3 武雄市圖書館

武雄市特別與蔦屋書店合作，將原本的市立圖書館改造成結合圖書館、書店、DVD出租店及星巴克的文藝空間。海內外許多遊客無不遠千里前來朝聖，也是全日本文青必去的圖書館。

Mapcode  
マップコード

104 378 243\*30



### 5 祐徳稲荷神社

日本三大稻荷神社之一，在廣大的寺院裡，殿宇全都是以鮮豔的紅色為主。其中御本殿(正殿)最具特色，擁有華麗的色彩，其舞台構造更是仿如京都的清水寺。

Mapcode  
マップコード

461 568 367\*16



### 4 御船山樂園

此處是賞花賞紅葉的勝地。每年春天，2000多棵櫻花及20萬多棵杜鵑花一同盛放，滿開時就好像一大片杜鵑花地毯，再加上背景仿如中國山水畫的御船山斷崖，景觀宏偉壯麗。

Mapcode  
マップコード

104 347 310\*14



伊萬里鍋島  
藩窯公園

自駕35min

御船山  
樂園

更多最新觀光旅遊資訊及活動，  
請參考中文官網或追蹤FB粉絲團唷！

佐嘉平川屋  
煙燻店

自駕30min

祐徳  
稲荷神社

自駕20min

海中  
鳥居

f 元氣佐賀



Facebook粉絲團



佐賀中文官網

# NAGASAKI 長崎縣

~ 來趟異國風情的日式之旅 ~

## 推薦景點



### 1 佐世保九十九島珍珠海洋遊覽區

長崎的海上首席景點，島嶼密度堪稱日本第一。除了可以搭乘遊覽船出海外、緊鄰的水族館更可以體驗與海中生物的互動，非常適合親子旅行唷！

Mapcode  
マップコード 307 546 862\*00



### 2 波佐見西之原文創園區

從前為波佐見燒的製陶所，現在則將建築翻新，讓許多咖啡廳、餐廳與雜貨等年輕人會喜歡的店鋪進駐，也因此現在特別受女性歡迎。

Mapcode  
マップコード 104 184 456\*66



### 3 平戶城下町

可以參觀松浦史料博物館、荷蘭商館以及有著濃濃異國風味的平戶老街，還可欣賞日本寺院與教堂共存的奇景。

Mapcode  
マップコード 89 726 316\*48

## 同場加映 鄭成功故鄉足跡巡禮

### 6 鄭成功兒誕石

據傳就是他誕生之處，傳說當初鄭母在海濱散步撿貝殼時突然陣痛，於是在這塊石頭處生下鄭成功。

Mapcode  
マップコード 89 573 387\*78



### 7 鄭成功紀念館

特別將鄭成功童年生活的家改建成紀念館，館內模擬及再現明末時期鄭成功一家人的生活情景。

Mapcode  
マップコード 89 572 291\*35

## 長崎推薦 自駕路線

第一天

松浦史料博物館

徒步15min

平戶城下町散策

自駕15min

鄭成功兒誕石

自駕5min

鄭成功廟

自駕10min

第二天

平戶市區

自駕60min

佐世保九十九島珍珠海洋遊覽區

自駕15min

佐世保市區

自駕30min

波佐見西之原文創園區



## 佐世保・平戶地區

佐世保位於九州本島西北方，一直以來都是美軍基地，至今仍可在港口見到美軍軍艦。市區更是洋溢著美國風，到了港灣則呈現完全不同的壯闊景觀。西側的平戶則是由島嶼組成，曾經是日本鎖國時唯一的對外貿易港，因此保存著大量異國風建築與飲食文化。

### 5 生月大橋

### 4 生月夕陽之道

生月島位於平戶市西北方，有美麗的海景、還有壯觀的塩俵斷崖及日本百選夕陽等，很適合來趟悠閒的兜風之旅。

Mapcode  
マップコード 585 891 573\*43



### 必吃美食



### 8 平戶牛(焼肉市山)

以富含礦物質的牧草餵養，培育出口感極為柔軟的肉質。

Mapcode  
マップコード 89 696 498\*70

### 9 佐世保漢堡(misa rosso)

每家店漢堡的大小、味道皆具有特色，可以說是佐世保當地的靈魂食物！

Mapcode  
マップコード 89 056 361\*51

鄭成功紀念館 自駕30min 生月夕陽之道 自駕30min 平戶市區

更多最新觀光旅遊資訊及活動，請參考中文官網或追蹤FB粉絲團！

f 長崎新玩



Facebook粉絲團



長崎中文官網



# KUMAMOTO 熊本縣

## 1 御輿來海岸

「日本海岸百選」、「日本夕陽百選」的景色優美之地，退潮後，海岸邊顯現出充滿藝術感的溼地。

Mapcode  
マップコード 128 875 421\*76

## 本區介紹

熊本縣位於日本的南西方，九州的正中央。著名的阿蘇火山為世界最大之破火山口，悠長的歷史孕育出歷史遺產與文化，還有壯觀的大自然、溫泉及最棒的美食。

## 同場加映 海港與潮汐之美



### 2 長部田海床路

當地人為養殖海苔所造的道路，漲潮時沉於海面下的道路退潮時才會浮現，充滿神秘感。

Mapcode  
マップコード

415 145 042\*53



### 3 三角西港

浦島屋為位於在三角西港旁的傳統西式建築，日本小說家小泉八雲曾居住過，並在此寫下著名作品《夏日之夢》。

Mapcode  
マップコード

677 129 380\*87



世界遺產三角西港明治三大築港之一

### 4 三角車站、三角港

JR九州天草三角線「A列車」的終點站，對面三角形的建築即為三角港，可搭船前往天草的松島、本渡。

Mapcode  
マップコード

677 071 469\*64

## 熊本推薦 自駕路線

第一天  
第二天

熊本車站 自駕40min 長部田海床路 自駕15min 御輿來海岸 自駕30min 三角西港 自駕5min 三角車站

菊池溪谷 自駕25min 大觀峰 自駕40min 草千里 自駕5min 阿蘇火山口 自駕30min 阿蘇神社 徒步5min

## 5 菊池溪谷

「日本名水百選之地」盛夏淌流潺潺的溪水，是避暑的好地方；秋季紅葉鋪滿水岸石埠，美不勝收。

Mapcode  
マップコード

618 279 645\*08

 推薦景點


## 6 大觀峰

欣賞阿蘇五嶽和久住連綿起伏的山峰，若天氣條件合適還能看到壯觀的雲海。

Mapcode  
マップコード

256 878 158\*32



## 7 阿蘇火山口

世界屈指可數的活火山，也是熊本縣「火之國」美稱的由來。

Mapcode  
マップコード

256 460 192\*30



## 8 水基巡商店街

位於阿蘇神社參拜道路前的商店街，隨處可見被稱為“水基”的湧泉源頭，沿途更能發掘許多特色老店及咖啡館。

Mapcode  
マップコード

256 704 305\*13



## 9 鍋之瀑布

寬20m、落差10m的水簾洞瀑布，宛如仙境般之秘境絕景！

Mapcode  
マップコード

202 139 684\*50

 必吃美食


馬肉刺身



太平燕



阿蘇赤牛丼


 必逛好店  
@水基巡商店街


TOMMY'S Antiques & Stained Glass - 古董家具店



TIEN TIEN - 輕食、咖啡



更多最新觀光旅遊資訊及活動，請參考中文官網或追蹤FB粉絲團唷！

f 酷MA萌的熊本日記



Facebook粉絲團



熊本中文官網

水基巡商店街

自駕45min

鍋之瀑布

# Oita 大分縣

## 1 久住花公園

坐落在久住高原中，可遠眺阿蘇五岳。佔地20萬平方公尺，為西日本最大花園，隨著季節變換，可欣賞到鬱金香、薰衣草、大波斯菊等花卉。

Mapcode  
マップコード 440 464 320\*18

## 本區介紹

大分縣位於九州的正北方。有別府、湯布院等代表性的溫泉地，泉源數、湧出量都高居日本第一，在此可享受砂浴、泥浴、蒸汽浴等多種形式的溫泉。此外，歷史風情與豐富的自然景觀更能讓您身心靈獲得充分的滿足，流連忘返。

## 推薦景點

### 2 Guernsey Farm(根西牧場)

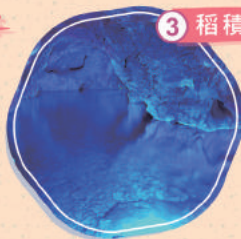
養育國內珍貴的英國原產乳牛「根西牛」。可品嚐美味牛奶、冰淇淋，另外還開放牧場參觀見學、擠牛乳及迷你馬騎乘體驗。

Mapcode  
マップコード

440 527  
206\*41



### 3 稻積水中鐘乳石洞



9萬年前因阿蘇山大爆發被水淹沒而形成，鐘乳石洞由水中鐘乳石、珊瑚石、石藤構成，為世界難得一見奇景。

Mapcode  
マップコード

733 215 585\*56

## 必吃美食

### 8 竹田丸福

雞肉天婦羅、竹田鄉土料理

Mapcode  
マップコード

237 152  
819\*47



### 9 鶴見海望公園

佐伯魚貝海鮮料理

Mapcode  
マップコード

186 087  
853\*62



### 10 CHEZ Tani (シェ・タニ)

甜品、洋菓子專賣店，主打年輪蛋糕

Mapcode  
マップコード

440 578 372\*21



## 大分推薦 自駕路線



#### 4 原尻瀑布

「日本瀑布百選」「大分縣百景」之一的知名瀑布，由9萬年前阿蘇山大爆發時的火山碎屑流所形成，也被稱作「日本的尼加拉瓜大瀑布」。

Mapcode  
マップコード 237 159 406\*45

#### 同場加映 老街與文化巡禮



#### 7 日田豆田町

九州的小京都，由江戶幕府直轄地發展而來的城下町。以日田木屐、和菓子、女兒節人偶等為地方特色，街景充滿懷舊風情。

Mapcode  
マップコード 202 847 832\*47



Mapcode  
マップコード 186 696 541\*68

#### 5 臼杵二王座

位於臼杵城下的二王座，坡道兩旁能看見挑高的石牆、瓦磚屋頂和白牆建築及寺院，舊石板路上隱藏著城下町特有的風貌。

Mapcode  
マップコード 186 696 541\*68

#### 6 國寶 臼杵石佛

傳說是平安時代後期到鎌倉時代之間被雕刻而成，石佛共有60尊以上，為日本代表性石佛群作品，被指定為國寶的文化資產。

Mapcode  
マップコード 186 601 563\*17

自駕15min  
原尻瀑布

自駕30min  
稻積水中鐘乳洞

自駕30min  
臼杵市區

當地人氣和菓子

旭饅頭

人偶與木屐展示

日田創作和紙人形會館

東光堂

土鈴  
專賣店

日田豆田町

大分縣

別府

湯布院

CHEZ Tani  
(シエ・タニ)

久住花園

Guernsey Farm  
(根西牧場)

竹田丸福

原尻瀑布

稻積水中鐘乳石洞

大分機場

臼杵二王座

國寶  
臼杵石佛

鶴見海望公園

更多最新觀光旅遊資訊及活動，  
請參考中文官網或追蹤FB粉絲團唷！

f Tourism OITA



Facebook粉絲團



大分中文官網

# MIYAZAKI 宮崎縣

## 3 SUN MESSE日南

不用遠訪南美洲，即可觀賞到復活島的摩艾石像，背海而立的七座摩艾石像是唯一授權復刻版，各有財運、健康、愛情等不同含意，吸引許多旅客合影留念。

Mapcode  
マップコード

274 595 497\*44

## 推薦景點

### 1 關之尾瀑布

日本百選瀑布之一，眾多的壺穴群形成壯觀的景緻。

Mapcode  
マップコード

216 628 839\*40



### 2 飫肥城下町

城下町散策享受古城的老街風情，購買套票還能到指定店家或設施兌換特色紀念品。

Mapcode  
マップコード

274 462 069\*61

## 同場加映 特色神社之旅



### 4 鵜戸神宮

主要祈求順產、胎兒健康以及航海安全，朱紅色的正殿座落於懸崖的洞穴中，往外就能觀賞大海壯麗之美。

Mapcode  
マップコード

274 536 547\*05



### 5 青島神社

海浪不斷拍打下，造就青島周邊海岸的特殊地形「鬼之洗衣板」，神社中則有許多亞熱帶植物，充滿濃厚南洋風情。

Mapcode  
マップコード

843 192 098\*22



### 6 大御神社

擁有日本最大規模のさざれ細石群與鵜戸神社的5000年龍神傳說，奇特的海岸地形與大自然的景色令人讚嘆。

Mapcode  
マップコード

136 258 815\*60

## 宮崎推薦 自駕路線

第一天

關之尾  
瀑布

自駕75min

飫肥  
城下町

自駕30min

鵜戸  
神宮

自駕15min

SUN MESSE  
日南

自駕30min

第二天

宮崎  
市區

自駕75min

大御  
神社

自駕10min

馬背

自駕5min

十字海

自駕30min



### 7 戀人聖地十字海

Mapcode  
マップコード 136 291 838\*52

### 8 壯觀斷崖馬背

Mapcode  
マップコード 136 322 616\*56

### 9 美美津

海港小鎮充滿歷史回憶，當地居民的熱情導覽另人印象深刻。

Mapcode  
マップコード 219 898 893\*31



### 必吃美食



### 10 花ふく (Hanafuku)

別具氛圍的居酒屋，不但能品嚐到鮮甜海鮮，還能吃到宮崎縣當地美食，如：南蠻雞、宮崎牛等。

Mapcode  
マップコード 66 291 092\*20



### 11 Always cafe

如同舒芙蕾般入口即化的口感，再加入濃濃的奶油起司，更添鬆餅美味。

Mapcode  
マップコード 66 292 079\*22



青島神社  
自駕30min  
宮崎市區

更多最新觀光旅遊資訊及活動，  
請參考中文官網或追蹤FB粉絲團唷！

美美津

f Visit Miyazaki (周遊宮崎)



Facebook粉絲團



宮崎中文官網

# KAGOSHIMA 鹿兒島縣

## 櫻島

鹿兒島的象徵，可以藉由搭船或是開車抵達，櫻島海拔1,117公尺，是世界上最屈指可數的活火山。在櫻島上除了能看到活火山之壯景，還可以吃到世界上最小的橘子以及最大的蘿蔔，另外也能參加用火山灰作畫等特別體驗活動。



1 湯之平展望所



2 黑神埋沒鳥居



3 有村熔岩展望所



4 MINATO café

特色火山灰霜淇淋



5 櫻岳陶藝

DIY火山灰作畫



## 14 薩摩燒的故鄉-美山

高級薩摩燒的傳統雕刻手法為「鏤空雕刻」，精緻之美需要高超技術。小鎮裡還有特色玻璃工房，文藝之旅絕對不可錯過！

Mapcode  
マップコード 147 193 733\*73



沈壽官窯



美山陶遊館



玻璃工房

## 鹿兒島推薦

### 自駕路線

第一天	鹿兒島市區	自駕45min	櫻島環島一周兩小時	自駕40min	黑醋之里梶志田	自駕60min	霧島藝術之森
第二天	霧島美山飯店	自駕75min	美山小鎮(陶遊館、竹取食堂休庵等)	自駕45min	仙巖園仙巖園星巴克	自駕15min	



### 6 霧島藝術之森

一進門就會看到知名藝術家草間彌生的作品，除了室內展覽外，也有腹地廣大的草原擺放眾多的藝術作品，絕對要多留點時間欣賞。

Mapcode  
マップコード 376 378 321\*00



### 7 霧島美山飯店

傳統的日式房型，親切的服務人員，兩間室內溫泉與三間別有特色的室外溫泉，不僅任君挑選還能閉門獨享，絕對能深刻的體驗到霧島溫泉鄉之美。

Mapcode  
マップコード 376 204 703\*66

### 推薦景點

#### 9 仙巖園

代表島津家武家文化及日本近代化根源，庭園中能欣賞櫻島與錦江灣的四季之美，夕陽西下時還能觀賞到被染紅的櫻島，幅員廣大適合悠閒漫步，各國無不旅客慕名前來。

Mapcode  
マップコード 42 099 684\*52



#### 10 仙巖園星巴克

從仙巖園步行2分鐘即可抵達，白色的建築原為舊芹野島津家金山鑛業事業所，已被登錄為有形文化財，拜訪完仙巖園後不訪來這小歇一下。



### 必吃美食



#### 8 黑醋之里 栲志田

玄米釀造的黑醋製作成各種美味料理與飲品，一入園區就能聞到濃醋香味，喜愛「醋」的旅客絕不能錯過。

Mapcode  
マップコード 216 218 359\*36



#### 13 竹取食堂 休庵

當到食材最原始風味

Mapcode  
マップコード 147 193 802\*51



#### 11 鹿兒島屋台村

掛滿紅色燈籠，充滿日式風格的屋台村，多樣店家供您挑選，特別推薦清爽美味的黑豬肉涮涮鍋!

Mapcode  
マップコード 393 575 740\*23



#### 12 茶房珈花子

鹿兒島必吃白熊冰

Mapcode  
マップコード 42 006 444\*03



自駕30min

霧島  
美山飯店

更多最新觀光旅遊資訊及活動，請參考中文官網或追蹤FB粉絲團唷!

鹿兒島市區 (茶房珈花子、鹿兒島屋台村等)

f 鹿兒島 旅人時光



Facebook粉絲團



鹿兒島中文官網

# 白駕小情報



## KEP九州高速公路通行證介紹

由NEXCO西日本發行，外國人才能購買的高速公路通行證，能夠依據旅客所需旅遊天數購買相對應的使用天數，讓自駕的外國旅客降低高額過路費支出，輕鬆暢遊九州。

## KEP九州高速公路通行證販售價格

使用天數	販售價格
2-Day	3500日圓
3-Day	4500日圓
4-Day	5500日圓
5-Day	6500日圓
6-Day	7500日圓
7-Day	8500日圓
8-Day	9500日圓
9-Day	10500日圓
10-Day	11500日圓

JAF道路救援服務專線  
從日本國內撥打  
#8139或0570-00-8139  
九州地區道路救援服務專線  
在日本國內使用國外手機撥打  
092-841-5000

## KEP九州高速公路通行證QA大解密

### ① KEP適合什麼樣的旅客購買?

最適合兩人以上並且跨縣市旅遊的自駕旅客。例如許多福岡機場進出的旅客會將福岡、大分、長崎、熊本景點一起排進行程，若使用KEP即可節省過路費支出。

### ② KEP可以在哪裡購買呢?

於NEXCO西日本之合作租車公司購買，例如：TOYOTA Rent a Car、Budget Rent a Car、Nippon Rent-A-Car、NISSAN Rent a Car、ORIX Rent - A-Car、Times Car RENTAL等，可於租車時同時租用ETC卡與KEP呦。

### ③ 如果行駛超過 KEP可使用範圍怎麼辦?

歸還租賃車輛及ETC卡時，租車公司會再確認ETC卡內是否有行駛超過KEP可使用範圍的紀錄，如有超過再補付費用即可，旅途中不用擔心會有無法通行的問題。





